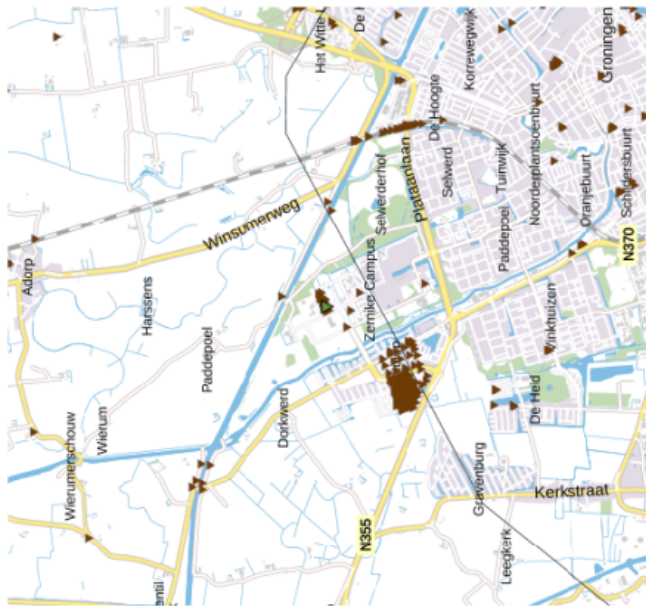


Geotechnisch sondeonderzoek BRO

## Geotechnisch sondeonderzoek BRO

BRO-ID: CPT000000083047



< 1 van 1 >

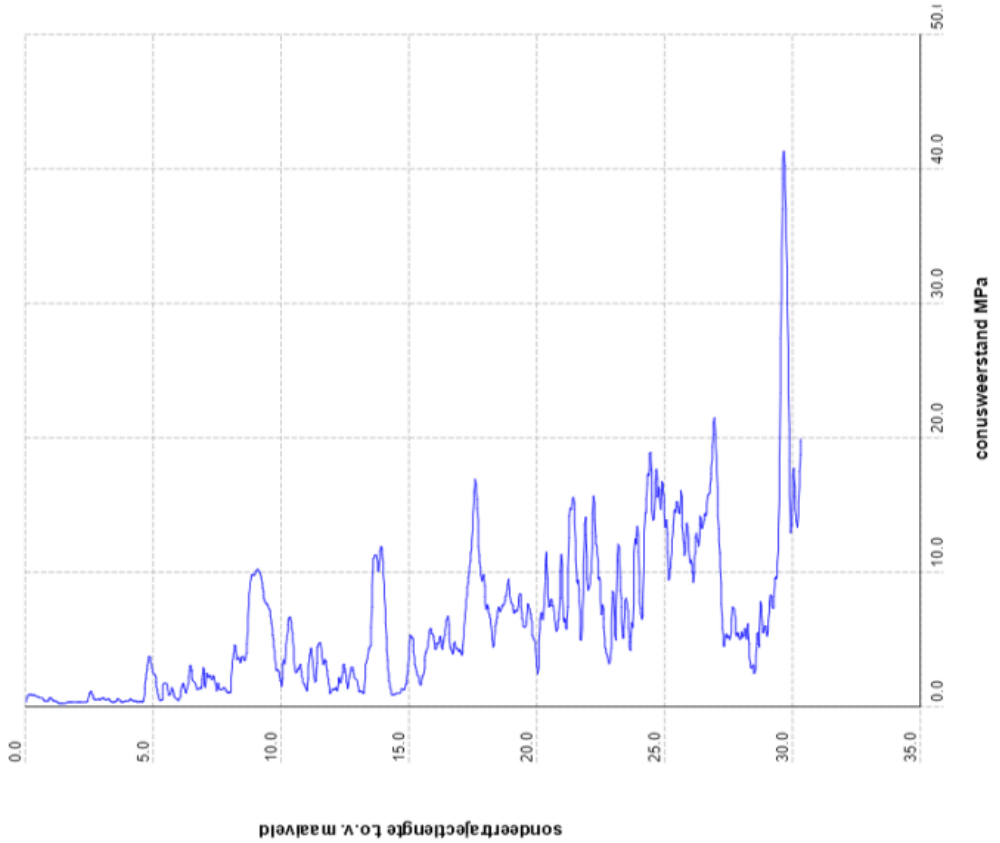
Basisgegevens

Grafiek

BRO-ID: CPT000000083047  
Aangeleverde coördinaten: 231312.050, 585008.270 (urn:ogc:def:crs:EPSG::28992)

Conusweerstand

Opslaan grafiek



Feedback

Geologisch booronderzoek

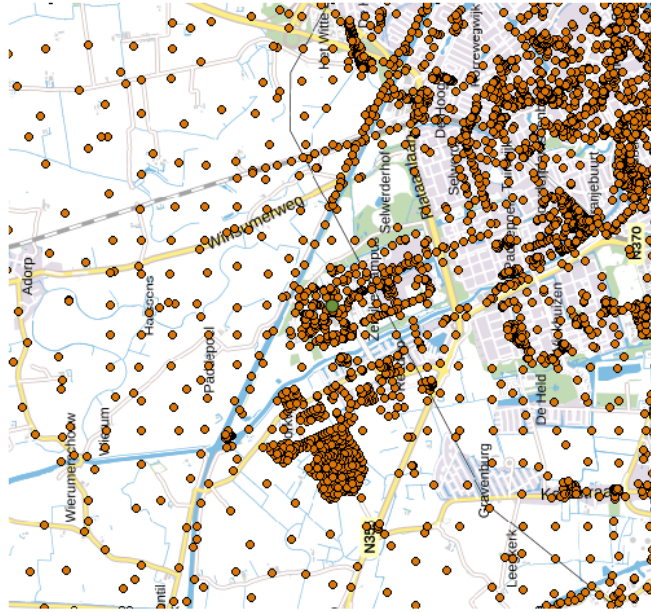
< 1 van 1 >

Basisgegevens

Boormonsterprofiel

## Geologisch booronderzoek

Identificatie: B07D1638



Identificatie: B07D1638

Coördinaten: 231310, 585000 (RD)

Maaiveld: 0.50 m t.o.v. NAP

Beschikbare informatie: Digitale opnamegegevens

Beschrijfmethode: Onbekend

Kwaliteit interpretatie: Niet gevalideerd in ondergrondmodel

Lithostratigrafie

NA

Lithologie

Klei

0

Diepte t.o.v. Maaiveld

5

Maaiveld

Opslaan profiel

Feedback

X